

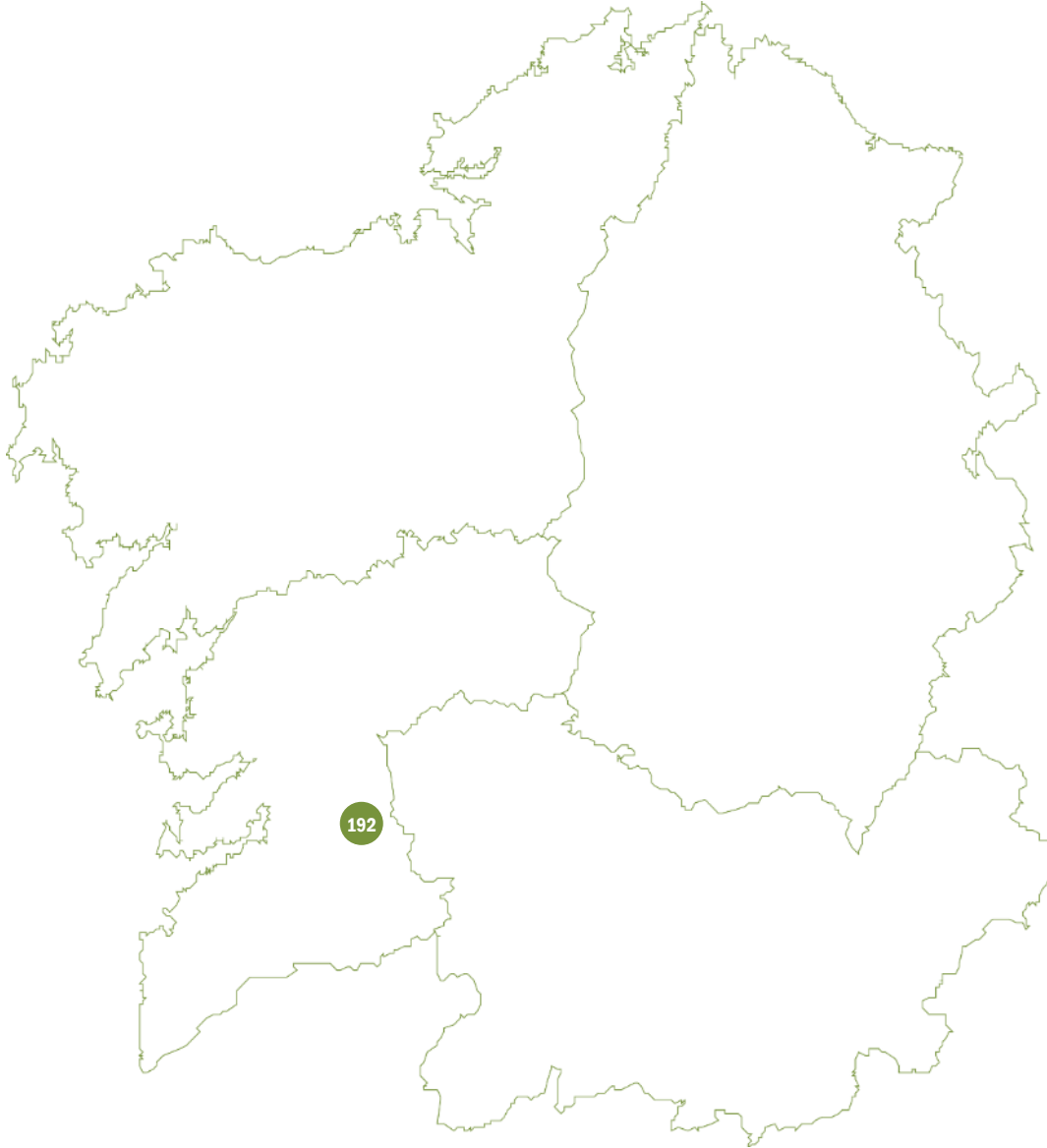
Proyecto

# Galicia Rexenera: Monte de Arriba (Fornelos de Montes)



Asociación Forestal de Galicia

# Promotor y área de actuación



## El promotor

El promotor del proyecto es la **C.M.V.M.C. de Calvos (Fornelos de Montes)**.


## El área de actuación

El área de actuación se encuentra dentro del **Monte Vecinal de Calvos**, monte que cuenta con **instrumento de ordenación aprobado por la Administración forestal**, así como con la **certificación PEFC y FSC**



# Áreas degradadas identificadas

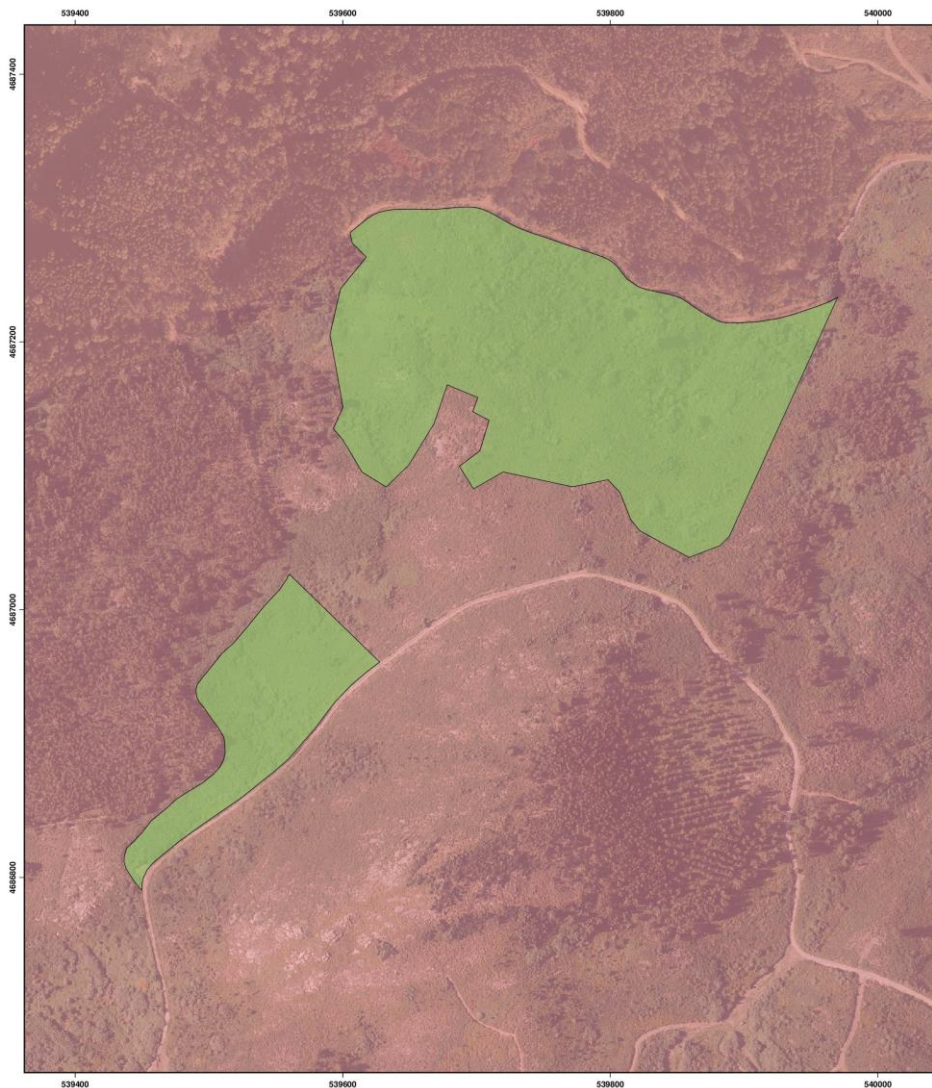
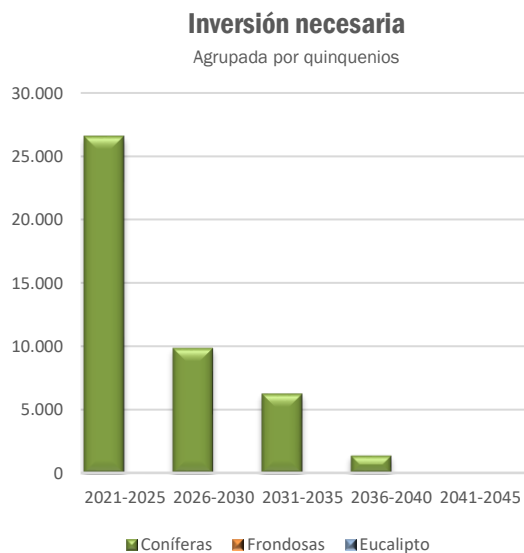
El área de actuación se vio afectada por un **gran incendio forestal en el año 2017**. Desde ese momento se ha desarrollado un plan de restauración del área afectada por el incendio, de la que forma parte esta restauración



La CMVMC de Calvos cuenta con pocos recursos para el desarrollo de los trabajos, por lo que se han buscado vías de financiación para los mismos, entre las que se encuentra la **comercialización de los derechos de absorción** que se puedan generar en los proyectos restaurados en esa superficie afectada por el incendio forestal

# Plan de actuaciones desarrollado

Se ha planteado realizar los trabajos de reforestación con planta de pino del país en un **área degradada**



### Información general

Superficie actuación (ha): **7,15**

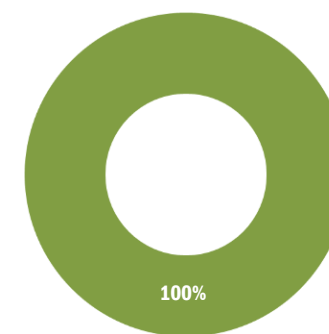
Número de árboles: **7.865**

Jornadas laborales equivalentes: **318**

Período de permanencia (años): **30**

### Distribución del área restaurada

Agrupada por especie



**Pino del país**  
**7,15 ha**



Programa Galicia Rexenera | 192  
**Galicia Rexenera: Monte de Arriba (Fornelos de Montes)**

Año inicio restauración: 2024

# Restauración con masas de pino del país a partir de repoblación

## Modelo silvícola para instalación de masas de pino del país a partir de plantación

Año 0

Repoblación con pino del país, con fertilización y sin protectores

Año 2

Reposición de marras y desbroce total

Año 4

Desbroce total de matorral en masa arbolada (manual/mecanizada en la calle y manual en la fila)

Año 8

Clareo por lo bajo en 200-250 pies/ha, con poda baja (hasta 2,7m) en 1.000 pies/ha, con tratamiento de restos

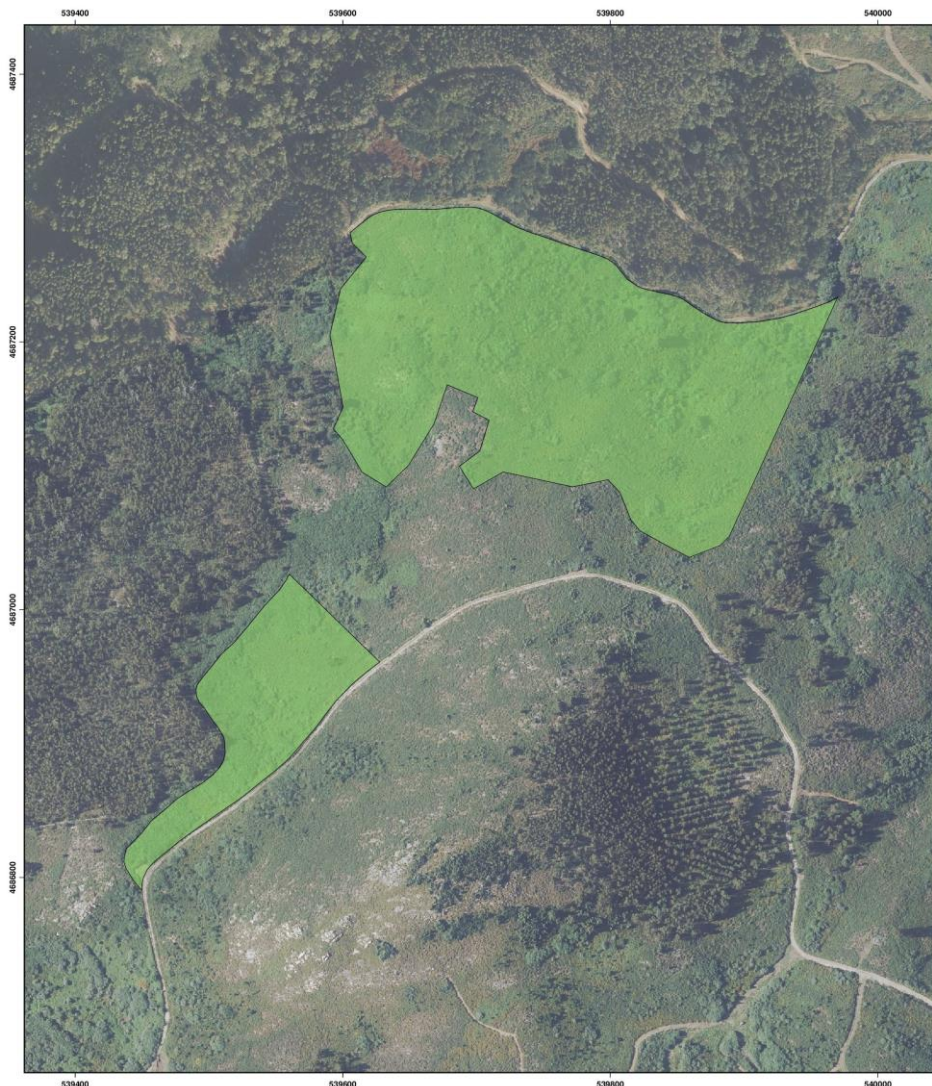
Año 12

1ª clara, con poda alta neumática hasta 5,5m sobre 400-500 pies/ha, con tratamiento de restos en el 50% de las calles

Año 20

2ª clara, con tratamiento de restos. Densidad final prevista de 400 pies/ha aproximadamente

 Actuaciones ya completadas



## Información general

Superficie actuación (ha): **7,15**

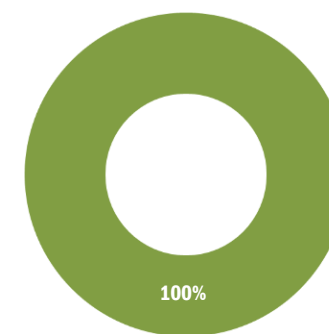
Número de árboles: **7.865**

Jornadas laborales equivalentes: **318**

Período de permanencia (años): **30**

## Distribución del área restaurada


Agrupada por especie



Pino del país  
**7,15 ha**



# Restauración con masas de pino del país a partir de repoblación



Se ha utilizado **planta de primera calidad**, de forma que se pueda garantizar el éxito de la repoblación



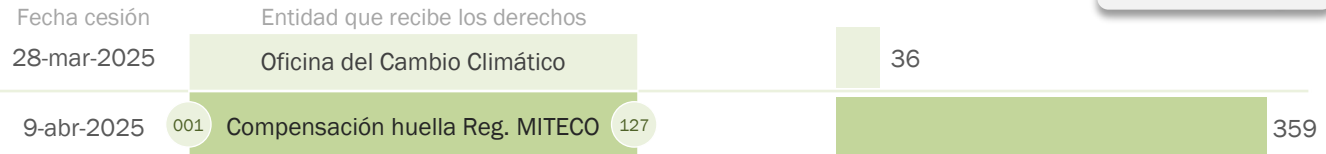
A pesar de existir cierto nivel de pedregosidad, el nivel de mecanización es muy elevado, por lo que se ha reducido significativamente **el coste de los trabajos**



# Derechos de absorción de CO<sub>2</sub> cedidos

Absorciones disponibles

0 tCO<sub>2</sub>eq



ENFOQUE DE EFECTOS, un subtipo de documento-registro | CS.Y: GEN-8570-e1ad-9972-085e-b29e-3f3c-73f7-eab4 | Puede verificar la integridad de este documento en la siguiente dirección: <https://run.gob.es/hsbIF8LcR>

**CERTIFICADO DE INSCRIPCIÓN EN LA SECCIÓN DE PROYECTOS DE ABSORCIÓN DEL REGISTRO DE HUELLA DE CARBONO, COMPENSACIÓN Y PROYECTOS DE ABSORCIÓN DE DIÓXIDO DE CARBONO**

---

**GALICIA REXENERA: MONTE DE ARRIBA (FORNELOS DE MONTES)**

**Código identificador del proyecto:** 2024-b430  
**Promotor:** C.M.V.M.C. DE CALVOS  
**Localización:** Fornelos de Montes (Pontevedra)  
**Superficie:** 7,15 ha  
**Fecha de inicio del proyecto:** 22/08/2024  
**Periodo de permanencia:** 30 años  
**Breve descripción:** *Plantación de Pinus pinaster en terreno vecinal en mano común.*

Con los siguientes datos de absorciones registrados al inicio del proyecto:

**Absorción prevista en periodo de permanencia:** 1.977 t CO<sub>2</sub>  
**Absorciones registradas útiles:** 395 t CO<sub>2</sub>, de las que:

	t CO <sub>2</sub>	Código unidades absorción
Abs. disponibles al inicio	359	2024-b430/00037-00395
Abs. cedidas a la bolsa de garantía	36	BG/2024-b430/00001-00036

Elena Pita Domínguez  
 Directora General  
 Oficina Española de Cambio Climático  
 Ministerio para la Transición Ecológica y el Reto Demográfico

Fecha de inscripción: 28/03/2025

La validez de esta inscripción está condicionada a la comprobación de las correspondientes acciones de seguimiento. Se podrá consultar el estado actualizado en la página web del Registro.

CSV: GEN-8570-e1ad-9972-085e-b29e-3f3c-73f7-eab4  
 DIRECCIÓN DE VALIDACIÓN: <https://run.gob.es/hsbIF8LcR>  
 FIRMANTE(1): ELENA PITA DOMINGUEZ | FECHA: 01/04/2025 08:36 | Sin acción específica | Sello de Tiempo: 01/04/2025 08:37



## Información general del proyecto de absorción

Fecha de inscripción: **28-marzo-2025** Código: **2024-b430**



Programa Galicia Rexenera | 192

## Galicia Rexenera: Monte de Arriba (Fornelos de Montes)

Año inicio restauración: 2024