

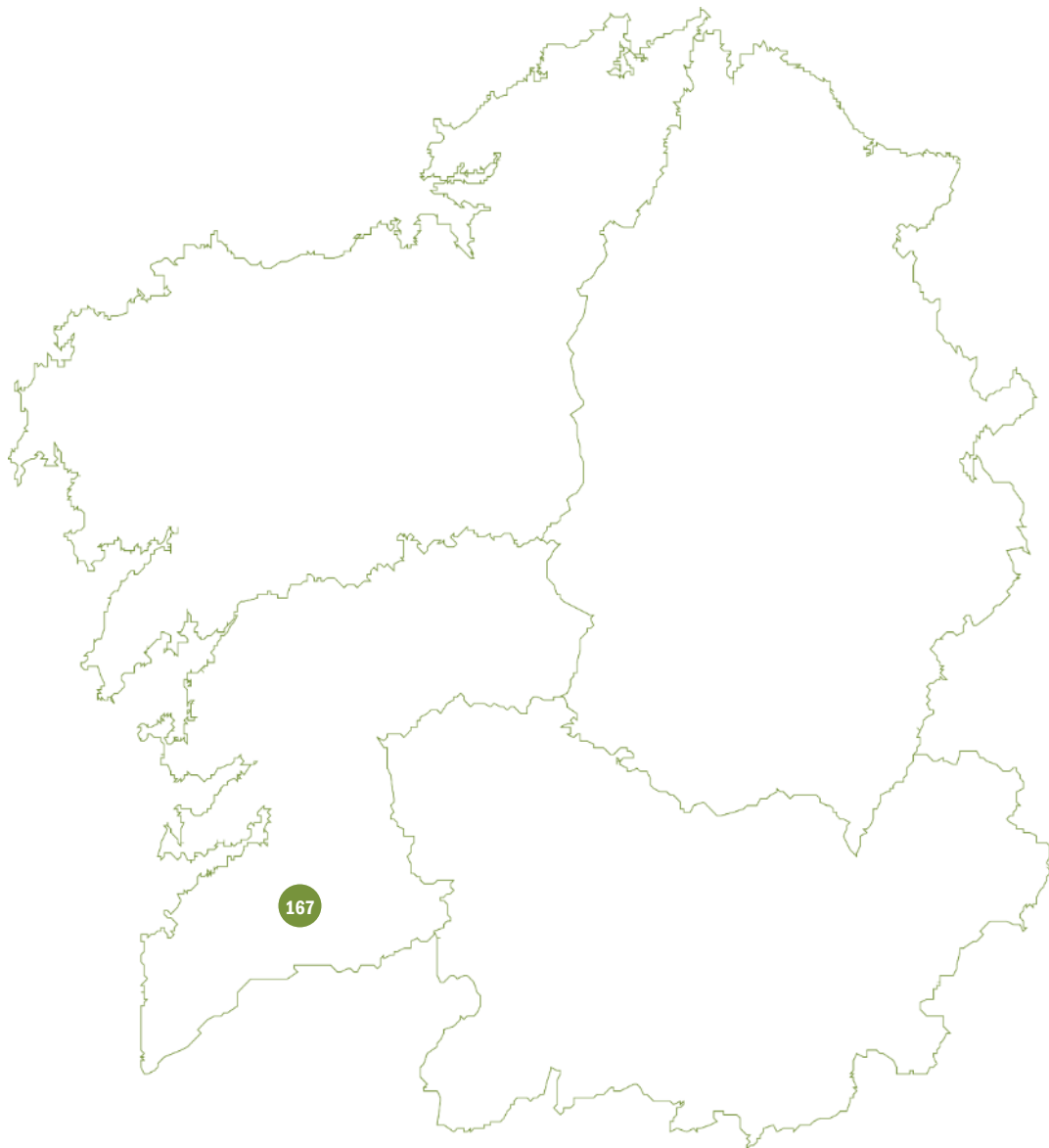
Proyecto

Galicia Rexenera: Barreiros de Arriba (As Neves)



Asociación Forestal de Galicia

Promotor y área de actuación



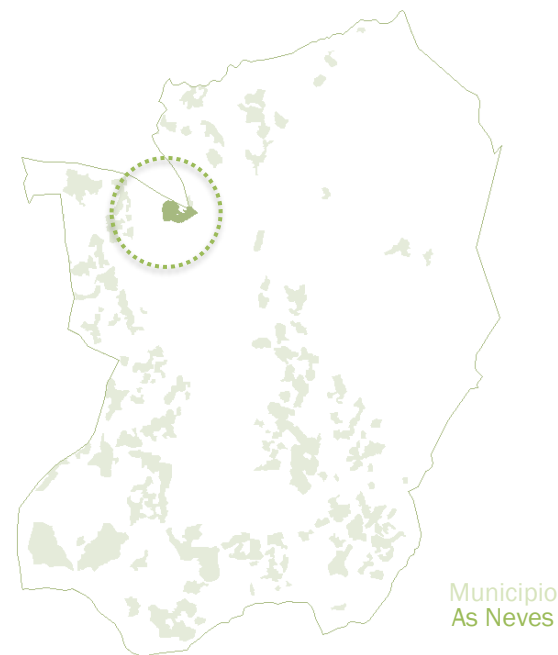
El promotor

El promotor del proyecto es la **C.M.V.M.C. de Taboexa (As Neves)**.

El área de actuación

El área de actuación se encuentra dentro del **Monte Vecinal de Taboexa**, monte con una superficie de **244 hectáreas**.


La gestión del Monte Vecinal de Taboexa se lleva a cabo según lo indicado en un **instrumento de ordenación aprobado** por la Administración Forestal, y se encuentra **certificada PEFC**.



Áreas degradadas identificadas

Impacto de los incendios forestales

En el **año 2017** la práctica totalidad del Monte Veciñal de Tabeoxa se vio afectado por el incendio forestal que, desde Portugal, penetró en el término municipal de As Neves, desplazándose con orientación norte



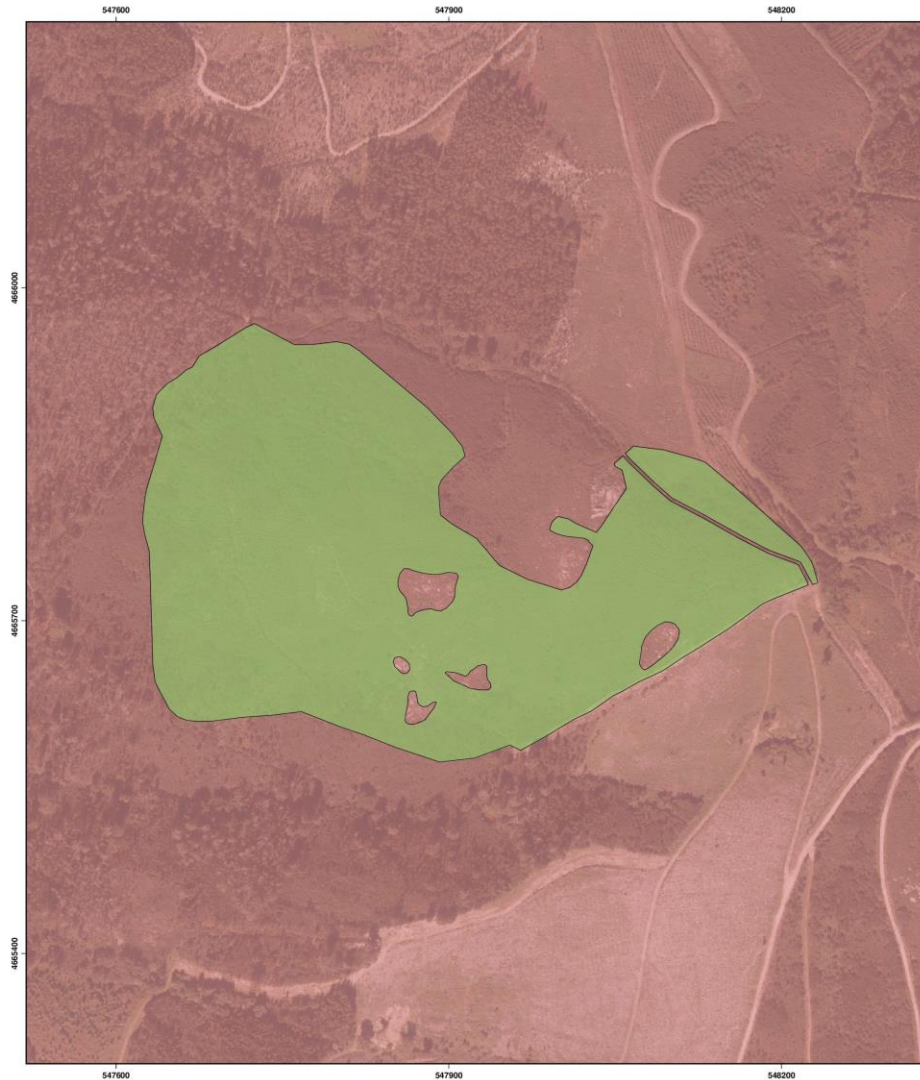
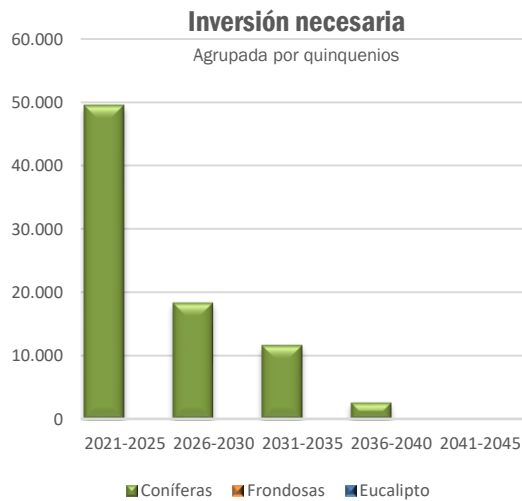
Con el proyecto de restauración que se está desarrollando en el monte, se trata de recuperar el uso forestal que se le ha dado a ese monte a lo largo de las últimas décadas, mediante la repoblación de la superficie afectada por el incendio forestal.

El proyecto es una nueva fase de los trabajos de restauración, iniciados en el **año 2019**.

Trabajos programados en el proyecto de restauración

Descripción de las actuaciones

Las actuaciones desarrolladas dentro del proyecto de restauración propuesto consistieron en la realización de trabajos de repoblación en **13,32 hectáreas con planta mejorada de pino del país**

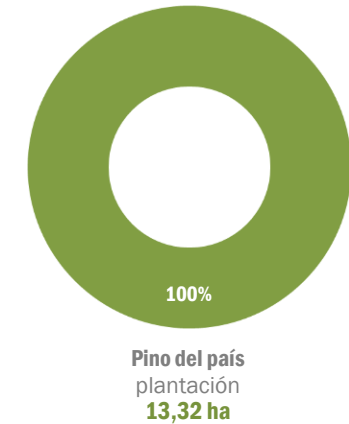


Información general

Superficie actuación (ha): **13,32**
Número de árboles: **14.652**
Jornadas laborales equivalentes: **592**
Período de permanencia (años): **30**

Distribución del área restaurada

Agrupada por especie



Restauración con masas de pino del país a partir de repoblación

Modelo silvícola para instalación de masas de pino del país a partir de plantación

Año 0

Repoblación con pino del país, con fertilización y sin protectores

Año 2

Reposición de marras y desbroce total

Año 4

Desbroce total de matorral en masa arbolada (manual/mechanizada en la calle y manual en la fila)

Año 8

Clareo por lo bajo en 200-250 pies/ha, con poda baja (hasta 2,7m) en 1.000 pies/ha, con tratamiento de restos

Año 12

1ª clara, con poda alta neumática hasta 5,5m sobre 400-500 pies/ha, con tratamiento de restos en el 50% de las calles

Año 20

2ª clara, con tratamiento de restos. Densidad final prevista de 400 pies/ha aproximadamente

 Actuaciones ya completadas



Información general

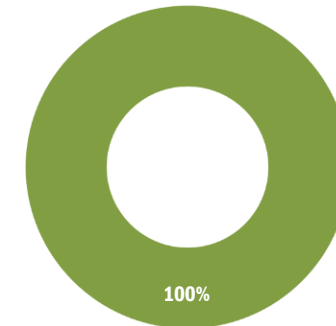
Superficie actuación (ha): **13,32**

Número de árboles: **14.652**

Jornadas laborales equivalentes: **592**

Distribución del área restaurada

Agrupada por especie

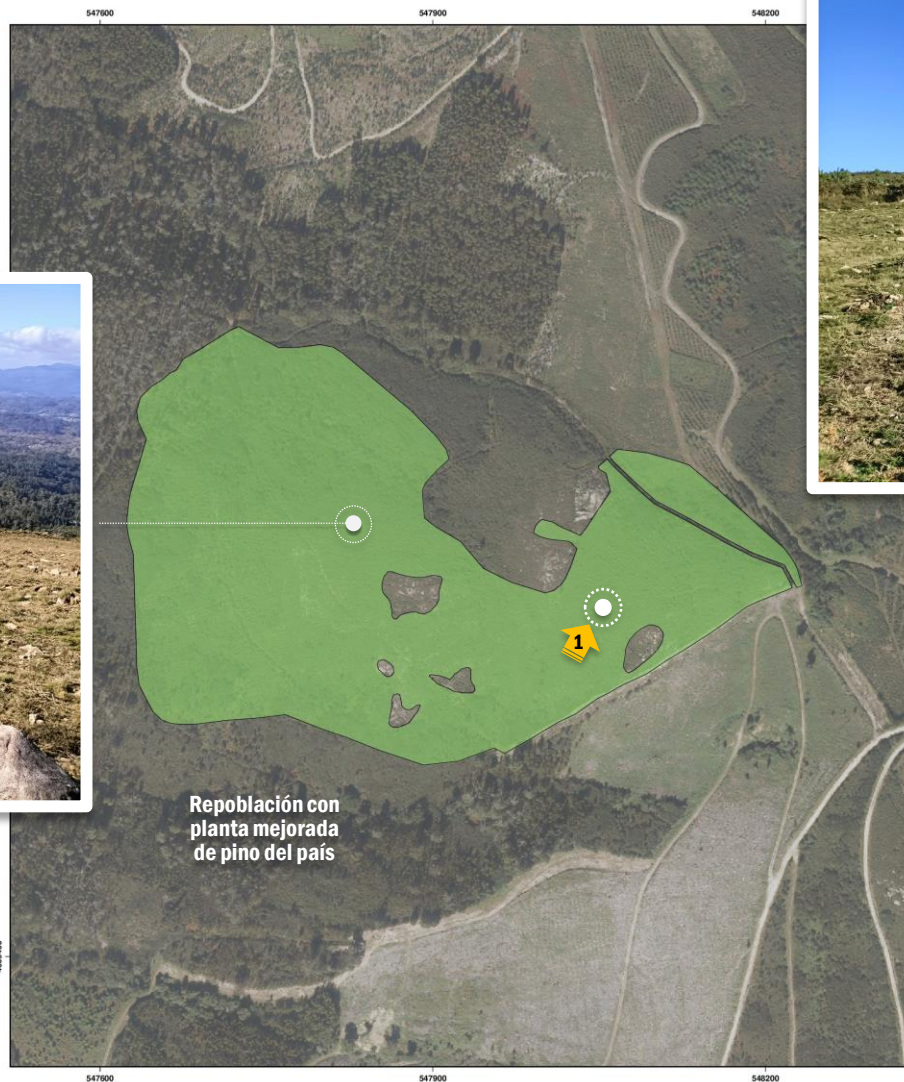


Pino del país
plantación
13,32 ha

Restauración con masas de pino del país a partir de repoblación



El nivel de mecanización elevado y la calidad de estación media alta permitirán asegurar cierta **viabilidad económica del proyecto**






El área donde se ha instalado la plantación de pino del país presenta una **calidad de estación media**, así como un nivel de mecanización elevado, salvo alguna pequeña área con cierta pedregosidad. Los trabajos de plantación se llevaron a cabo en el año 2024

Derechos de absorción de CO₂ cedidos

Absorciones disponibles

0 tCO₂eq

Fecha cesión	Entidad que recibe los derechos	Absorciones disponibles
10-dic-2024	Oficina del Cambio Climático	92
30-dic-2024	001 Compensación huella Reg. MITECO 013	921

CERTIFICADO DE INSCRIPCIÓN EN LA SECCIÓN DE PROYECTOS DE ABSORCIÓN DEL REGISTRO DE HUELLA DE CARBONO, COMPENSACIÓN Y PROYECTOS DE ABSORCIÓN DE DIÓXIDO DE CARBONO

GALICIA REXENERA: BARREIROS DE ARRIBA (AS NEVES)

Código identificador del proyecto: 2024-b322

Promotor: COMUNIDADE DE MONTES VECIÑAIS EN MAN COMÚN DE TABOEXA

Localización: As Neves (Pontevedra)

Superficie: 13,32 ha

Fecha de inicio del proyecto: 15/01/2024

Periodo de permanencia: 30 años

Breve descripción: *Plantación de Pinus pinaster en terreno vecinal en mano común.*

Con los siguientes datos de absorciones registrados al inicio del proyecto:

Absorción prevista en periodo de permanencia: 5.064 t CO₂

Absorciones registradas útiles: 1.013 t CO₂, de las que:

	t CO ₂	Código unidades absorción
Abs. disponibles al inicio	921	2024-b322/00093-01013
Abs. cedidas a la bolsa de garantía	92	BG/2024-b322/00001-00092

Director/a general de la Oficina Española de Cambio Climático (P.S. Disposición adicional séptima.d) Real Decreto 50/3/2024, de 21 de mayo) Fecha de inscripción: 10/12/2024
 Eduardo González Fernández
 Subdirector General de Mitigación del Cambio Climático
 Ministerio para la Transición Ecológica y el Reto Demográfico

La validez de esta inscripción está condicionada a la comprobación de las correspondientes acciones de seguimiento. Se podrá consultar el estado actualizado en la página web del Registro.

CSV : GEN-1131-0e74-6354-8e2a-de68-a894-8974-c0ba
 DIRECCIÓN DE VALIDACIÓN : <https://sede.administracion.gob.es/pagSedeFront/servicios/consultaCSV.htm>
 FIRMANTE(1) : EDUARDO GONZALEZ FERNANDEZ | FECHA : 17/12/2024 14:23 | Sin acción específica | Sello de Tiempo: 17/12/2024 14:28

Información general del proyecto de absorción

Fecha inscripción: **10-diciembre-2024** Código: **2022-b322**



Programa Galicia Rexenera | 167
Galicia Rexenera: Barreiros de Arriba (As Neves)

Año inicio restauración: 2024